



COMUNE DI CARONNO PERTUSELLA  
Provincia di Varese

**SETTORE URBANISTICA, EDILIZIA PRIVATA**

**Verifica di assoggettabilita' alla Valutazione Ambientale (VAS) della procedura di variante puntuale al P.G.T. per la "Realizzazione di tre tratti di pista ciclabile lungo l'area sud del Comune di Caronno Pertusella da parte del Parco Lura", ai sensi della legge regionale n.12/2005 s.m.i.**

**VERBALE DELLA CONFERENZA DI VERIFICA DI ASSOGGETTABILITA' ALLA V.A.S.**

**Visti:**

- La Legge Regionale 11 marzo 2005, n. 12, Legge per il Governo del Territorio;
- il D.Lgs. 152/2006 e s.m.i.;
- la Direttiva 2001/42/CE del 27/05/2001, concernente la valutazione degli effetti di determinati piani e programmi sull'ambiente;
- gli indirizzi generali per la Valutazione Ambientale di piani e programmi approvati con DGR n. VIII/351 del 13/03/2007, e gli ulteriori adempimenti di disciplina approvati con DGR n. VIII/6420 del 27/12/2007 e DGR n. IX/761 del 10/11/2010 s.m.i.;
- l'Atto di Delibera di G.C. n. 183 del 21/12/2018 avente ad oggetto "AVVIO DEL PROCEDIMENTO PER L'ATTIVAZIONE DELLA PROCEDURA DI VARIANTE PUNTUALE AL PIANO DI GOVERNO DEL TERRITORIO PER LA REALIZZAZIONE DI TRE TRATTI DI PISTA CICLABILE LUNGO L'AREA SUD DEL COMUNE DI CARONNO PERTUSELLA DA PARTE DEL PARCO LURA E RELATIVA VALUTAZIONE AMBIENTALE STRATEGICA AI SENSI DEGLI ARTT. 4 E 13 DELLA L.R. 12/2005" ed successiva Delibera di G.C. n. 50 del 24/04/2019;
- l'Avviso di avvio del procedimento per L'ATTIVAZIONE DELLA PROCEDURA DI VARIANTE PUNTUALE AL PIANO DI GOVERNO DEL TERRITORIO PER LA REALIZZAZIONE DI TRE TRATTI DI PISA CICLABILE LUNGO L'AREA SUD DEL COMUNE DI CARONNO PERTUSELLA DA PARTE DEL PARCO LURA E RELATIVA VALUTAZIONE AMBIENTALE STRATEGICA AI SENSI DEGLI ARTT. 4 E 13 DELLA L. R. 12/ 2005 del 05/03/2019 prot. n. 5953;

**Premesso che:**

- Con Avviso del 05/03/2019 prot. n. 5953, veniva comunicata la messa a disposizione del Rapporto preliminare, sul S.I.V.A.S. e sul sito internet Comunale, per l'espressione del parere di tutti i Soggetti, Enti e Autorità individuati:
  - Rapporto preliminare
  - Relazione generale di variante 2019
- Con nota del 06/05/2019 prot. n. 12997, tutti i Soggetti Competenti in materia ambientale ed Enti territorialmente interessati, sono stati invitati alla conferenza di valutazione in data 06/06/2019 ore 10,00, e di seguito elencati:

U  
COMUNE DI CARONNO PERTUSELLA  
Protocollo N.0016641/2019 del 11/06/2019

*ai*  
*MB*  
*CB*  
*UB*  
*my*  
*SA*



- ARPA di VARESE
- ATS - AGENZIA DI TUTELA
- SOPRINTENDENZA BELLE ARTI E PAESAGGIO PER LE PROVINCE DI: MILANO, BERGAMO, COMO, LECCO, LODI, MONZA, PAVIA, SONDRIO E VARESE
- REGIONE LOMBARDIA STRUTTURA VALUTAZIONE AMBIENTALE STRATEGICA
- CITTA' METROPOLITANA
- PROVINCIA DI VARESE Settore TERRITORIO
- AUTORITA' DI BACINO DEL FIUME PO
- COMUNE DI GARBAGNATE MILANESE
- COMUNE DI SOLARO
- COMUNE DI SARONNO
- COMUNE DI ORGGIO
- COMUNE DI LAINATE
- COMUNE DI CESATE
- FERROVIE NORD S.P.A.
- FNM AUTOSERVIZI
- LURA AMBIENTE S.P.A.
- CONSORZIO PARCO DEL LURA
- ECONORD S.P.A
- CARONNO PERTUSELLA SERVIZI S.R.L. U.
- LEGAMBIENTE VARESE ONLUS

**E pubblico e pubblico interessato:**

- CITTADINI
- ASSOCIAZIONI SPORTIVE CULTURALI E SOCIALI
- ORGANIZZAZIONI DEGLI INDUSTRIALI
- ORGANIZZAZIONI PICCOLE IMPRESE
- ORGANIZZAZIONI ARTIGIANALI E DELL'AGRICOLTURA
- ORGANIZZAZIONE COMMERCianti
- TECNICI OPERANTI SUL TERRITORIO (ATTRAVERSO GLI ORDINI PROFESSIONALI).

**Sono intervenuti alla Conferenza:**

- Il dott. L. Bisogni, in qualità di tecnico incaricato per la V.A.S.;



- GRUPPO COMUNALE - PROTEZIONE CIVILE, nelle persone dei Sigg. Marianna Garbin (Coordinatore), Massimo Reali (Volontario), Renato Mazzaron (Vice Coordinatore);
- L'AUTORITA' COMPETENTE Ing. P. Fretta, coadiuvata dall'arch. M. Bossi (Tecnico Comunale);
- L'AUTORITA' PROCEDENTE Ing. M.A. Tropia, coadiuvata dall'arch. M. Locci (Tecnico Comunale);

Si dà inizio alla conferenza alle ore 10:15, relativamente la VALUTAZIONE AMBIENTALE STRATEGICA (V.A.S.) DELLA VARIANTE PARZIALE DEL PIANO DI GOVERNO DEL TERRITORIO (P.G.T.) per la "Realizzazione di tre tratti di pista ciclabile lungo l'area sud del Comune di Caronno Pertusella da parte del Parco Lura", con i seguenti interventi:

La **Provincia di Varese** in data 03/06/2019 Ns. prot. n. 15808 ha trasmesso il parere nel quale decreta "*di non ritenere necessario proporre all'autorità competente l'avvio del processo di valutazione ambientale strategica per la variante urbanistica*", parere allegato alla presente quale parte integrante e sostanziale (**All. A**), del quale ne viene data completa lettura in sede di conferenza;

**A.T.S. Insubria Sede Territoriale di Varese** in data 13/05/2019 Ns. prot. n. 13727 ha trasmesso il parere, con il quale "*fatti salvi pareri di competenza di altri Enti, con la presente non si rileva una stringente necessità di effettuare la VAS*", parere allegato alla presente quale parte integrante e sostanziale (**All. B**), del quale ne viene data completa lettura in sede di conferenza;

**A.R.P.A. Lombardia** in data 28/05/2019 Ns. p rot. n.15378 ha trasmesso il parere, con il quale "*rimanda all'Autorità Competente la decisione in merito all'assoggettabilità alla Vas del progetto ovvero alla sua esclusione*", parere allegato alla presente quale parte integrante e sostanziale (**All. C**), del quale ne viene data completa lettura in sede di conferenza;

Non sono intervenuti gli altri Enti sopra elencati, né direttamente né a mezzo comunicazioni/osservazioni.

**L'ing. Tropia – Comune di Caronno Pertusella (Autorità Procedente per la V.A.S.)** apre i lavori di avvio della procedura di valutazione per la verifica di assoggettabilità alla V.A.S., di che trattasi, e dà la parola all'autorità competente per la VAS ing. P. Fretta, nonché all'estensore del rapporto preliminare della VAS dott. L. Bisogni, connessa alla proposta di VARIANTE PARZIALE DEL PIANO DI GOVERNO DEL TERRITORIO (P.G.T.) per la "Realizzazione di tre tratti di pista ciclabile lungo l'area sud del Comune di Caronno Pertusella da parte del Parco Lura";

**Il dott. L. Bisogni – in qualità di Redattore del Rapporto ambientale** illustra compiutamente il rapporto ambientale preliminare, soffermandosi in particolare sulle componenti suolo, aria, rumore, traffico, aspetti ambientali e di mitigazione.

Descrive in ogni parte i contenuti del rapporto ambientale depositato, chiedendo dunque la non assoggettabilità alla V.A.S..

**L'Ing. P. Fretta – Comune di Caronno Pertusella (Autorità Competente per la V.A.S.)** prende atto e concorda sull'esclusione all'assoggettabilità alla V.A.S., confermando i contenuti del rapporto preliminare redatto dal dott. Bisogni, nonché i pareri pervenuti e sopra citati.

#### LA CONFERENZA DI VALUTAZIONE

VISTA la L.R. N.12/2005 e smi ;

VISTE la DGR n. VIII/6420 del 27/12/2007 e la DGR n. IX/761 del 10/11/2010 s.m.i.;



## DISPONE

Che per quanto attiene i contenuti della presente Conferenza di valutazione di assoggettabilità alla VAS, si esprime parere FAVOREVOLE ALLA NON ASSOGGETTABILITA' ALLA V.A.S. della variante parziale al PGT per la "Realizzazione di tre tratti di pista ciclabile lungo l'area sud del Comune di Caronno Pertusella da parte del Parco Lura".

Di trasmettere copia del presente verbale a tutti gli interessati al procedimento;  
Non essendoci null'altro da discutere la seduta è tolta alle ore 11:30.


Il presente verbale verrà pubblicato:

- sul sito web del Comune di Caronno Pertusella;
- su amministrazione trasparente
- sul Sistema informativo lombardo della valutazione ambientale di piani e programmi (SIVAS).

Letto confermato sottoscritto.


Caronno Pertusella, li 06 giugno 2019


**AUTORITA' COMPETENTE PER LA VAS: f.to Ing. P. Fretta**





**AUTORITA' PROCEDENTE PER LA VAS: f.to Ing. Tropa**






**Tecnico incaricato per la V.A.S.; f.to dott. L. Bisogni**



**GRUPPO COMUNALE - PROTEZIONE CIVILE**



all. A



AREA 4 – AMBIENTE E TERRITORIO  
Settore Amministrativo

Ufficio Attività Amministrativa  
Referente pratica:  
Dott.ssa Alessia Lo Duca  
tel. 0332/252784

Nell'eventuale risposta citare il numero di protocollo  
indicato nel messaggio di posta elettronica certificata  
con cui è trasmesso il presente documento.

Classificazione 7.4.1

Spett.<sup>le</sup>  
COMUNE DI CARONNO PERTUSELLA  
21046 CARONNO PERTUSELLA  
[comune.caronnopertusella@pec.regione.lombardia.it](mailto:comune.caronnopertusella@pec.regione.lombardia.it)

COMUNE DI CARONNO PERTUSELLA
<b>E</b>
COPIA CONFORME ALL'ORIGINALE DIGITALE
Protocollo N. 0015808/2019 del 03/06/2019
Firmatario: MARIA GRAZIA PIROCCA

**Oggetto: trasmissione Decreto Dirigenziale n. 144/2019.**

Si trasmette il Decreto Dirigenziale n.144 del 31 maggio 2019, avente ad oggetto "Verifica di assoggettabilità a valutazione ambientale strategica della variante al Piano di Governo del Territorio del Comune di Caronno Pertusella", comprensivo dell'allegato "A", firmato digitalmente ai sensi dell'articolo 21, D.Lgs. 82/2005.

Cordiali saluti

IL RESPONSABILE  
Rag. Maria Grazia Pirocca

Documento informatico sottoscritto con firma digitale ai sensi della vigente normativa.

Allegati: 2

*[Handwritten signatures and initials in blue ink, including a large signature and several smaller ones.]*



**AREA 4 – AMBIENTE E TERRITORIO**  
**Settore Territorio**  
*Ufficio pianificazione e gestione del territorio - VAS*

**COMUNE DI CARONNO PERTUSELLA**  
**VERIFICA DI ASSOGGETTABILITÀ A VALUTAZIONE AMBIENTALE STRATEGICA**  
**DELLA VARIANTE AL PGT**

ai sensi della DCR 13/03/2007 n. 351, della DGR 10/11/2010 n. 761 e della DGR 25/07/2012 n. 3836


**1 - PREMESSE**

In data 06.05.2019, il Comune di Caronno Pertusella ha messo a disposizione sul sito web SIVAS di Regione Lombardia, in applicazione delle procedure stabilite con DCR n. 351/2007, DGR n. 761/2010 e DGR n. 3836/2012, la documentazione per la verifica di assoggettabilità a VAS della Variante al Piano di Governo del Territorio<sup>1</sup> relativa a tre tratti di tracciato di pista ciclopedonale.

**2 - CONTENUTI DELLA VARIANTE URBANISTICA**

La Variante riguarda la realizzazione di tre tratti di pista ciclabile nella porzione meridionale del Comune, internamente al Parco del Lura. Il primo tratto (A-B) si collega al percorso già esistente, il secondo (C-D) corre in parallelo a Via Rossini, internamente alle aree attualmente occupate dalla struttura che comprende il campo da softball, e il terzo (tratto E-F), che corre parallelo a Via Bariola, interseca un'area recentemente interessata dalla realizzazione del nuovo gasdotto SNAM. Lo scopo della Variante è dare continuità al percorso esistente, in sicurezza, nonché inserire l'opera nel contesto in modo adeguato dal punto di vista paesaggistico, pur garantendone la massima funzionalità possibile. Ai fini della realizzazione dei tracciati sono individuati due comparti - comparto nord e comparto sud - da destinare a standard, per complessivi 4.645 mq.

Il comparto nord, rappresentato a fianco, è funzionale alla realizzazione del tratto A-B e si tratta di un'area agricola, individuata anche come ambito agricolo di PTCP, pari a 2.045 mq.



<sup>1</sup> Approvato il 19.12.2013 con Deliberazioni del Consiglio Comunale nn. 17 - 18 - 20 - 21 - 37 e pubblicato sul BURL n. 7 - Serie Avvisi e Concorsi del 12.02.2014 a cui sono seguite due Varianti puntuali (anno 2015 e anno 2017); si precisa che l'Amministrazione con Deliberazione del Consiglio Comunale n. 4 del 12.02.2019 ha provveduto a prorogare la validità del Documento di Piano ai sensi dell'art. 5 della LR n. 31/2014 come modificata dall'art. 26 della LR n. 17/2018.

Handwritten signatures and initials in blue ink, including a large signature at the top right and several smaller ones below it.

Il comparto sud riguarda anch'esso un'area agricola e ambito agricolo di PTCP, di circa 2.600 mq, funzionale alla realizzazione del tratto E-F.

### **3 - CONFERENZA DEI SERVIZI INTERNA (GRUPPO DI LAVORO)**

#### Finalità e limiti dell'istruttoria

L'istruttoria della documentazione presentata è svolta in stretta osservanza delle competenze provinciali e senza riferimento alcuno a profili inerenti la legittimità degli atti.

#### Attività del Gruppo di Lavoro multidisciplinare

Il Gruppo di Lavoro multidisciplinare nominato con decreto del Direttore Generale è stato attivato in tempo utile per effettuare le istruttorie di competenza dei singoli Settori.

### **4 - ISTRUTTORIA FINALIZZATA ALL'ESPRESSIONE DEL PARERE DELLA PROVINCIA**

Prima di procedere con la verifica istruttoria, si premette che la Relazione di Variante 2019, di norma denominata Rapporto Preliminare, inerente alla Variante puntuale, risulta piuttosto scarna e carente nella descrizione del contesto territoriale e in rapporto alla verifica dell'incidenza rispetto ai fattori ambientali, alle diverse scale di rilevanza sovralocale, nonché al loro rapporto con la pianificazione degli strumenti gerarchicamente sovraordinati.

In riferimento al punto 1 dei criteri regionali un aspetto rimarchevole ai fini della valutazione di assoggettabilità a VAS è l'interferenza del percorso ciclabile (e delle relative aree standard) con ambiti agricoli di PTCP. Tale interferenza, tuttavia, non compromette la funzionalità degli stessi a livello di area vasta, ciò anche in considerazione della sottrazione di superficie agricola (4.645 mq), di fatto marginale rispetto agli equilibri ambientali presenti e limitata alla sola realizzazione del tracciato.

Si evidenzia che la Variante in argomento dovrà essere valutata ai fini della compatibilità col PTCP, e, laddove apporti elementi di modifica rispetto alle strategie del Documento di Piano, nella sua coerenza con i criteri del PTR<sup>2</sup>. Con riferimento anche a quanto previsto dall'art. 5, comma 4, circa il periodo transitorio si segnala che, Regione Lombardia, con DGR n. 1141 del 14.01.2019, ha approvato i *criteri di individuazione degli interventi pubblici e di interesse pubblico o generale, di rilevanza sovracomunale, per i quali non trovano applicazione le soglie di riduzione del consumo di suolo*, interventi che non concorrono al bilancio ecologico dei suoli.

Per quanto concerne alle caratteristiche degli effetti e delle aree interessate, punto 2 dei criteri regionali, non si rilevano elementi di particolare attenzione. Non sono infatti emersi dall'istruttoria elementi di criticità, né rispetto alla componente ecologica, né rispetto al paesaggio. I nuovi tratti di percorso ciclabile non ricadono in unità del progetto di Rete Ecologica Provinciale (REP) e Regionale (RER) e, in generale, non producono alcuna conseguenza negativa rispetto alla funzionalità ecologica del territorio. Non si ritiene che il paesaggio venga alterato nella sua attuale connotazione percettiva. In sede progettuale si raccomanda di porre attenzione alla scelta dei materiali e dei colori che dovrà essere finalizzata alla mitigazione percettiva dell'opera nonché alla sua integrazione nei brani agrodnaturali.

---

<sup>2</sup> Approvati con DCR n. 411 del 19.12.2018.

Rispetto al tema della tutela delle acque<sup>3</sup> non si rilevano criticità; per gli aspetti inerenti alla fattibilità geologica, si osserva che la realizzazione dell'intervento è assentibile. A titolo collaborativo si ricorda che, la Variante adottata, dovrà essere corredata da dichiarazione sostitutiva dell'atto di notorietà, c.d. "Allegato 6" (che costituisce il nuovo schema di asseverazione in sostituzione dell'ex "Allegato 15") e che tale allegato dovrà essere adottato e approvato insieme agli altri elaborati della Variante.

## 5 - NOTE

In merito alla successiva valutazione/verifica di compatibilità con il PTCP, si ricorda che - come comunicato con ns. nota del 17.2.2014, protocollo n. 17968 e con successiva del 5.2.2019, protocollo n. 6188 - consultabili al seguente indirizzo <http://www.provincia.va.it/code/11566/Valutazione-di-compatibilita-PTCP> - dal 1° aprile 2014 è operativa l'area web provinciale denominata "Valutazione di Compatibilità con il Piano Territoriale di Coordinamento Provinciale" (<http://www.provincia.va.it/ptcp>), dove è necessario caricare la documentazione informatica oggetto di valutazione. L'accesso all'area web è preceduto da una fase di accreditamento, finalizzata all'ottenimento delle credenziali di accesso all'applicativo.


## 6 - ESITO DELL'ISTRUTTORIA

L'istruttoria non ha fatto emergere elementi di criticità ambientale, si ritiene, quindi, che non sussistano motivi per assoggettare a VAS la Variante di che trattasi.

Varese, 29.05.2019


**IL RESPONSABILE DELL'ISTRUTTORIA**

Arch. Melissa Montalbetti



**IL RESPONSABILE DEL PROCEDIMENTO**

Arch. Alberto Caverzasi



<sup>3</sup> Rif. artt. 93, 94 e 95 delle NdA del PTCP.





Il Dirigente dell'Area 4 Ambiente e Territorio, Arch. Alberto Caverzasi, attesta ai sensi dell'art. 23-ter, "Documenti amministrativi informatici" D.Lgs. 82/2005, "Codice dell'amministrazione digitale" che la presente copia informatica, che consta di 4 fogli, compresa la presente, è conforme all'originale analogico.

IL DIRIGENTE  
Arch. Alberto Caverzasi

Documento informatico sottoscritto con firma digitale ai sensi della vigente normativa.

12

**AREA 4 - AMBIENTE E TERRITORIO**  
**SETTORE TERRITORIO - AREA 4**

**DECRETO N. 144 DEL 31/05/2019**

**OGGETTO: VERIFICA DI ASSOGGETTABILITA' A VALUTAZIONE AMBIENTALE STRATEGICA DELLA VARIANTE AL PIANO DI GOVERNO DEL TERRITORIO DEL COMUNE DI CARONNO PERTUSELLA.**

**IL DIRIGENTE**

**VISTI:**

la L. 241/1990 "Nuove norme in materia di procedimento amministrativo e di diritto di accesso ai documenti amministrativi";  
il D.Lgs. 267/2000, "Testo unico delle leggi sull'ordinamento degli enti locali", in particolare l'articolo 107, "Funzioni e responsabilità della dirigenza";  
la Legge 56/2014, "Disposizioni sulle città metropolitane, sulle province, sulle unioni e fusioni di comuni";  
la L.R. 12/2005, "Legge per il governo del territorio";

**RICHIAMATI:**

la Deliberazione presidenziale n. 90 del 7.7.2016, "Approvazione nuovo organigramma dell'Ente";  
il Decreto del Segretario generale n. 71 del 19.07.2016, relativo alla determinazione della nuova dotazione organica;  
il Decreto presidenziale n. 70 del 26.03.2019, "Attribuzione incarichi dirigenziali";  
i Decreti dirigenziali nn.127 e 135 di conferimento degli incarichi di posizione organizzativa all'interno dell'Area 4 - Ambiente e Territorio, Settore Amministrativo e Settore Territorio;  
gli articoli 25, "Criteri generali in materia di organizzazione" e 26 "Segretario Generale, Dirigenti e Direttore Generale" dello Statuto vigente;

CONSIDERATO che nel "Documento Unico di Programmazione 2019-2021", approvato con deliberazione di Consiglio Provinciale del 10.05.2019, n. 19, viene individuato, nell'ambito del centro di responsabilità Settore Territorio, l'obiettivo strategico 1.1 inerente alla "Pianificazione, governo e tutela del territorio provinciale";

**VISTE:**

la deliberazione del Consiglio Provinciale del 10.5.2019, n. 20 inerente all'approvazione del bilancio di previsione finanziario 2019-2020-2021;  
la deliberazione presidenziale del 28.5.2019 n. 81 di approvazione del PEG e del Piano delle performance-Piano degli obiettivi 2019-2021;

DATO ATTO che quanto disposto con il presente atto non comporta riflessi diretti o indiretti sulla situazione economico-finanziaria o sul patrimonio dell'Ente;

DATO ATTO che il PTCP è stato approvato in data 11.04.2007, con Deliberazione del Consiglio Provinciale P.V. 27 ed ha acquistato efficacia in data 02.05.2007 in seguito alla pubblicazione dell'avviso di definitiva approvazione dello stesso sul Bollettino Ufficiale della Regione Lombardia, serie inserzioni e concorsi n. 18, del 2 maggio 2007;

**RILEVATO che:**

- l'articolo 4, "Valutazione ambientale dei piani", L.R. 12/2005, al comma 1 stabilisce: *"Al fine di promuovere lo sviluppo sostenibile ed assicurare un elevato livello di protezione dell'ambiente, la Regione e gli enti locali, nell'ambito dei procedimenti di elaborazione ed approvazione dei piani e programmi di cui alla direttiva 2001/42/CEE del Parlamento europeo e del Consiglio del 27 giugno 2001 concernente la valutazione degli effetti di determinati piani e programmi sull'ambiente e*



successivi atti attuativi, provvedono alla valutazione ambientale degli effetti derivanti dall'attuazione dei predetti piani e programmi";

- il medesimo articolo, al comma 2, precisa che: "sono sottoposti alla valutazione di cui al comma 1 il piano territoriale regionale, i piani territoriali regionali d'area e i piani territoriali di coordinamento provinciali, il documento di piano di cui all'articolo 8, nonché le varianti agli stessi";
- il medesimo articolo, al comma 2 bis, precisa che: "le varianti al piano dei servizi, di cui all'articolo 9, e al piano delle regole, di cui all'articolo 10, sono soggette a verifica di assoggettabilità a VAS, fatte salve le fattispecie previste per l'applicazione della VAS di cui all'articolo 6, commi 2 e 6, del decreto legislativo 3 aprile 2006, n. 152 (Norme in materia ambientale)";
- il D.Lgs. 152/2006 "Norme in materia ambientale", nella Parte Seconda, stabilisce anche le procedure per la valutazione ambientale strategica;
- la L.R. 31/2014, detta disposizioni in materia di riduzione del consumo di suolo e per la riqualificazione del suolo degradato;
- la Deliberazione del Consiglio Regionale del 13.03.2007 – n. VIII/351, detta gli indirizzi generali per la valutazione di piani e programmi;
- la Deliberazione di Giunta Regionale 10.11.2010, n. 9/761, avente ad oggetto "Determinazione della procedura di valutazione ambientale di piani e programmi - VAS (art. 4, l.r. n. 12/2005; d.c.r. n. 351/2007) – Recepimento delle disposizioni di cui al d.lgs. 29 giugno 2010, n. 128, con modifica ed integrazione delle dd.g.r. 27 dicembre 2008, n. 8/6420 e 30 dicembre 2009, n. 8/10971", approva i nuovi modelli metodologici procedurali e organizzativi;
- la Deliberazione di Giunta Regionale 25.07.2012, n. 9/3836, pubblicata sul Bollettino Ufficiale della Regione Lombardia, Serie Ordinaria n. 31 del 03.08.2012, avente ad oggetto "Determinazione della procedura di valutazione ambientale di piani e programmi - VAS (art. 4, l.r. n. 12/2005; d.c.r. n. 351/2007) – Approvazione allegato 1u", riguarda il modello metodologico, procedura e organizzativo della valutazione ambientale di piani e programmi (VAS) – variante al piano dei servizi e piano delle regole;

CONSIDERATO che la Provincia, in qualità di ente territorialmente interessato, è chiamata a partecipare ai processi di valutazione ambientale/verifiche di assoggettabilità a valutazione ambientale strategica ed esprime il proprio parere nell'ambito del processo in corso;

CONSIDERATO che l'istruttoria relativa ai procedimenti di valutazione di compatibilità e di valutazione ambientale strategica viene svolta dall'Area 4 - Ambiente e Territorio, Settore Territorio, supportato dal gruppo di lavoro costituito con Decreto del Direttore Generale n. 97 del 27.11.2017, avente ad oggetto "Costituzione gruppo di lavoro multidisciplinare - in materia di valutazione/verifica di compatibilità con il "Piano Territoriale di Coordinamento Provinciale" e di valutazione ambientale di piani e programmi attinenti alla pianificazione territoriale, urbanistica e forestale (L.R. 12/2005, "Legge per il Governo del Territorio") - ed approvazione delle Modalità Operative e di funzionamento", già costituito con precedente Decreto n. 91/2014;

VISTA la comunicazione del Comune di Caronno Pertusella, acquisita al protocollo in data 6.5.2019, n. 21607, avente ad oggetto "Verifica di assoggettabilità alla valutazione ambientale strategica della procedura di variante puntuale al PGT per la "Realizzazione di tre tratti di pista ciclabile lungo l'area sud del Comune di Caronno Pertusella da parte del Parco Lura", ai sensi della Legge Regionale n. 12/2005 s.m.i. Convocazione Conferenza di Verifica", che convoca la citata conferenza di verifica il prossimo 6 giugno;

DATO ATTO che il Comune è dotato di Piano di Governo del Territorio, approvato il 19.12.2013 con Deliberazioni del Consiglio Comunale nn. 17 - 18 - 20 - 21 - 37 e pubblicato sul BURL n. 7 – Serie Avvisi e Concorsi del 12.02.2014 a cui sono seguite due varianti puntuali (anno 2015 e anno 2017); l'Amministrazione con Deliberazione del Consiglio Comunale n. 4 del 12.02.2019 ha provveduto a prorogare la validità del Documento di Piano ai sensi dell'art. 5 della LR n. 31/2014 come modificata dall'art. 26 della LR n. 17/2018;

CONSIDERATO che, ai sensi delle vigenti disposizioni, entro trenta giorni dalla messa a disposizione della documentazione sul sito web regionale "SIVAS" (Sistema Informativo Lombardo Valutazione Ambientale Piani e Programmi) – vale a dire entro il 5.6.2019 – deve essere inviato il parere di competenza all'Autorità competente per la VAS ed all'Autorità procedente;

DATO ATTO che il parere in oggetto riguarda esclusivamente la valutazione ambientale strategica inerente alla variante in argomento, mentre è escluso qualsiasi sindacato in merito alla legittimità degli atti, che la normativa pone in capo al Comune;

CONSIDERATO altresì che:

- in data 9.5.2019 è stato attivato il gruppo di lavoro intersettoriale e multidisciplinare citato;
- si è conclusa l'istruttoria finalizzata all'espressione del parere della Provincia;

ESAMINATO l'allegato documento tecnico datato 29.5.2019 (Allegato "A"), relativo alla verifica di assoggettabilità a valutazione ambientale strategica della variante al Piano di Governo del Territorio del Comune di Caronno Pertusella;

DATO ATTO che la variante in argomento dovrà essere valutata ai fini della compatibilità con il PTCP e, laddove apporti elementi di modifica rispetto alle strategie del Documento di Piano, nella sua coerenza con i criteri del Piano Territoriale Regionale (approvati con Deliberazione del Consiglio Regione Lombardia n. 411 del 19.12.2018);

ATTESTATA la regolarità tecnica del presente atto e la correttezza dell'azione amministrativa ai sensi dell'art. 147-bis, comma 1, del D.Lgs. 267/2000;

RICHIAMATO il Decreto presidenziale n. 129 del 22.12.2014, atto di indirizzo in merito all'assunzione di alcuni provvedimenti;

#### DECRETA

1. DI APPROVARE gli esiti dell'istruttoria contenuti nell'allegato documento tecnico datato 29.5.2019 (allegato "A") che costituisce parte integrante e sostanziale del presente atto, relativo alla verifica di assoggettabilità a valutazione ambientale strategica della variante al Piano di Governo del Territorio del Comune di Caronno Pertusella;
2. DI NON RITENERE necessario proporre all'Autorità competente l'avvio del processo di valutazione ambientale strategica per la variante urbanistica;
3. DI SEGNALARE che la variante in argomento dovrà essere valutata ai fini della compatibilità con il PTCP e, laddove apporti elementi di modifica rispetto alle strategie del Documento di Piano, nella sua coerenza con i criteri del Piano Territoriale Regionale (approvati con Deliberazione del Consiglio Regione Lombardia n. 411 del 19.12.2018);
4. DI PRECISARE che il parere in oggetto riguarda esclusivamente la verifica di assoggettabilità a valutazione ambientale strategica inerente alla variante in argomento, mentre è escluso qualsiasi sindacato in merito alla legittimità degli atti, che la normativa pone in capo al Comune;
5. DI SEGNALARE, in merito alla successiva valutazione/verifica di compatibilità con il PTCP, che - come comunicato con ns. nota del 17.2.2014, protocollo n. 17968 e con successiva del 5.2.2019, protocollo n. 6188 - consultabili al seguente indirizzo <http://www.provincia.va.it/code/11566/Valutazione-di-compatibilita-PTCP> - dal 1° aprile 2014 è operativa l'area web provinciale denominata "Valutazione di Compatibilità con il Piano di Territoriale di Coordinamento Provinciale" (<http://www.provincia.va.it/ptcp>), dove è necessario caricare la documentazione informatica oggetto di valutazione. L'accesso all'area web è preceduto da una fase di accreditamento, finalizzata all'ottenimento delle credenziali di accesso all'applicativo;
6. DI TRASMETTERE il presente atto al Comune di Caronno Pertusella;
7. DI DARE ATTO che:  
è stato rispettato il termine di conclusione del procedimento, scadente il 5.6.2019 (conferenza di verifica il 6.6.2019);  
che il presente provvedimento resterà pubblicato sul sito web provinciale nella sezione "Amministrazione trasparente" - "Pianificazione e governo del territorio" ex art. 39 del D.Lgs. 33/2013 (in formato aperto) ed in elenco nella sezione "Provvedimenti", ex art. 23 del citato decreto;  
quanto disposto con il presente decreto non comporta riflessi diretti o indiretti sulla situazione economico-finanziaria o sul patrimonio dell'Ente.  
il responsabile del Settore Territorio è la Dott. Lorenza Toson ed il responsabile del presente procedimento è il sottoscritto Arch. Alberto Caverzasi.

**IL DIRIGENTE**  
**CAVERZASI ALBERTO**

(Sottoscritto digitalmente ai sensi  
dell'art. 21 D.L.gs n 82/2005 e s.m.i.)

n. 1 allegato

all. B

Sistema Socio Sanitario



Regione  
Lombardia

ATS Insubria

Direzione Sanitaria  
DIPARTIMENTO DI IGIENE E PREVENZIONE SANITARIA  
**U.O.C IGIENE E SANITA' PUBBLICA, SALUTE-AMBIENTE**

Via Ottorino Rossi n. 9 - 21100 Varese  
Tel. 0332/277.111- 0332.277.578  
e-mail: [uocisp-sa.va@ats-insubria.it](mailto:uocisp-sa.va@ats-insubria.it)  
[www.ats-insubria.it](http://www.ats-insubria.it)  
[protocollo@pec.ats-insubria.it](mailto:protocollo@pec.ats-insubria.it)

**Sistema Qualità Certificato - UNI EN ISO 9001:2015**

Varese

**E**  
COMUNE DI CARONNO PERTUSELLA  
COPIA CONFORME ALL'ORIGINALE DIGITALE  
Protocollo N.0013727/2019 del 13/05/2019  
Firmatario: PAOLO BULGHERONI

Classif.: 02.03.05  
Rif. Prot. n. P.0044775 del 06/05/2019

Spett. le Ufficio Tecnico  
del Comune di  
21042 Caronno Pertusella (VA)

e p.c. A.R.P.A. - Dipartimento di Varese  
via Campigli n° 5  
21100 VARESE

**OGGETTO: Verifica di assoggettabilità alla Valutazione Ambientale Strategica (VAS) della procedura puntuale al PGT per la "realizzazione di tre tratti di pista ciclabile lungo l'area sud del Comune di Caronno Pertusella (Va) da parte del Parco Lura, ai sensi della L.R. 12/2005 smi. Convocazione conferenza dei servizi.**

- Esaminato quanto contenuto nella documentazione inerente l'oggetto, reperibile sul sito SIVAS Regione Lombardia;
- Vista la nota del Comune di Caronno Pertusella (VA), pervenuta in data 06/05/2019, (ns. prot. n. P.0044775);

**Fatti salvi i pareri di competenza di altri Enti nonché eventuali diritti di terzi, per gli aspetti igienico-sanitari territoriali di competenza, con la presente non si rileva una stringente necessità di effettuare la V.A.S..**

*[Handwritten signatures and initials in blue ink, including 'M', 'SM', and 'R']*



Considerata la tipologia dell'opera in progetto - piste ciclabili - probabilmente utilizzabili anche come percorso pedonale in alcuni tratti e comunque per attività connesse a sani stili di vita, si ribadiscono le seguenti note:

1. in ordine alle operazioni di scavo ci si dovrà attenere alla normativa in materia di sicurezza ed igiene del lavoro di cui al D. Lgs n. 81/2008;
2. particolare attenzione deve essere posta per lo smaltimento delle acque meteoriche al fine di evitare fenomeni di allagamento lungo l'intero tratto delle piste ciclabili;
3. sarà opportuno, dove possibile, predisporre eventuali arredi urbani per il ristoro e la sosta;
4. garantire sicurezza ai ciclisti nei tratti di intersezione con le strade attraversate da autoveicoli (es. l'incrocio via Bariola- via Verga) e le pertinenze del campo di softball (via Rossini-via Arese);
5. dovrà essere garantito il superamento delle barriere architettoniche secondo quanto stabilito dalla normativa vigente riguardo la pista ciclabile, alle pendenze longitudinali/trasversali, nonché alle caratteristiche della pavimentazione. Si demanda comunque la verifica di conformità alla vigente normativa di cui sopra agli organismi istituzionali individuati dai commi 4 e 7 dell'art. 24 della Legge 05.02.1992, n.104.

Dalla documentazione esaminata non risulta la presenza di vincoli ambientali competenti a questa Agenzia, pertanto si considera come dato di fatto che non vi sono pozzi o sorgenti destinati ad uso potabile nonché il rischio di intercettazione di falde acquifere, come pure non risultano presenti impianti di telefonia cellulare ed elettrodotti. In caso contrario, dovranno essere applicate rigorosamente le disposizioni e le limitazioni imposte dalle specifiche norme nazionali e regionali vigenti in materia.

IL DIRETTORE DELL'UNITA' OPERATIVA  
IGIENE E SANITA' PUBBLICA, SALUTE - AMBIENTE  
*Dott. Paolo Bulgheroni*

Documento informatico firmato digitalmente  
ex D.P.R. n. 445/2000 e D.Lgs. n. 82/2005 e norme collegate  
sostituisce il documento cartaceo firmato in autografo

Responsabile del Procedimento: *Dr. F. Montani* tel. 0332/277477 fax 0332/277785  
Pratica trattata da: *T.P. A. Pizzoli* fax e tel. 0331/652103

**DPM19I01C**

*P.C. Tecnico Prevenzione/area sud-est*  
C:\Anno2019\VAS\CaronnoPertusella\pista ciclabile\2019  
07/05/19 13:20

Riferimento archivio igiene pubblica: prot. in uscita

*Handwritten signatures and initials in blue ink, including 'M. Bulgheroni', 'F. Montani', 'A. Pizzoli', and others.*

all. C

Class. 6.3

Fascicolo 2019.4.43.39

Spettabile  
Autorità Procedente  
Autorità Competente  
per la VAS

COMUNE DI CARONNO PERTUSELLA  
PIAZZA ALDO MORO, 1  
21042 CARONNO PERTUSELLA (VA)  
Email:  
comune.caronnopertusella@pec.regione.lombardia.it

e, p.c.  
ATS INSUBRIA - SEDE TERRITORIALE DI  
VARESE  
Email: protocollo@pec.ats-insubria.it

**Oggetto: Comune di Caronno Pertusella- variante puntuale al piano di governo del territorio per la realizzazione di tre tratti di pista ciclabile lungo l'area sud del Comune di Caronno Pertusella da parte del Parco Lura e relativa valutazione ambientale strategica ai sensi degli artt. 4 e 13 della l. r. 12/ 2005.**

Facendo riferimento alla Vostra comunicazione del 6 maggio 2019 (protocollo 0012997/2019), con cui il Comune di Caronno Pertusella chiedeva ai Soggetti competenti in materia ambientale, e agli Enti Territorialmente Interessati in indirizzo, di trasmettere, relativo parere entro 30 gg. dalla pubblicazione dell'avviso invitava gli Enti in indirizzo a partecipare alla conferenza di verifica di assoggettabilità alla Valutazione Ambientale Strategica (VAS), che si terrà il giorno 6 giugno c.a., con la presente si inoltrano le osservazioni di competenza.

### Premesse

Con atto di Delibera di G.C. n. 183 del 21 dicembre 2018 è stato dato avvio al procedimento di variante al PGT per la realizzazione di tre tratti di pista ciclabile lungo l'area sud del Comune in conformità al progetto predisposto dal Consorzio Parco Lura sulla base della condivisa scelta, con l'Amministrazione Comunale, di riqualificare il percorso esistente e in considerazione della variata individuazione del percorso del sistema verde multifunzionale Saronno- Lainate nei tratti meglio

COMUNE DI CARONNO PERTUSELLA  
**E**  
COPIA CONFORME ALL'ORIGINALE DIGITALE  
Protocollo N. 0015378/2019 del 28/05/2019  
Firmatario: ELISA NAVA

*[Handwritten signatures and initials in blue ink]*

*[Handwritten signature in blue ink]*



individuati nella relazione progettuale indicati come tratti AB ed EF.

Il Consorzio Parco del Lura sta sviluppando un'attività di analisi e coordinamento in grado di modificare profondamente le caratteristiche territoriali dei territori del Parco sia da un punto di vista dei carichi insediativi che degli aspetti ambientali e paesaggistici.

Il primo (tratto A-B) e quello che collega il percorso ciclabile già esistente, ma in elevato stato di degrado, che corre parallelamente alla via per Lainate, con la via Arese, da realizzarsi ultimate le procedure di esproprio delle aree. Il secondo (tratto C-D) e quello che corre parallelo a via Rossini, ma all'interno delle aree attualmente occupate dalla struttura che comprende il campo di softball, mentre il terzo (tratto E-F) è quello che corre parallelo a via Bariola andando a intersecare un'area recentemente interessata dalla realizzazione del nuovo gasdotto della SNAM.

### Osservazioni

La variante prevede la modifica al DdP e l'azzonamento del Piano dei Servizi laddove viene introdotta la previsione di nuovi standard con la dicitura "Parco del Lura. Sistema verde multifunzionale Saronno-Lainate" e al Piano delle Regole con la specifica che le nuove aree a standard potranno essere acquisite anche tramite espropriazione e l'individuate delle nuove aree a standard con la dicitura "aree a servizi" governate dal PdS.

Si rileva che la Relazione di variante abbia focalizzato l'attenzione sulle modifiche formali ai documenti costituenti il PGT e privilegiato la descrizione dei criteri di sicurezza stradale rispetto alla caratterizzazione dell'inserimento ambientale delle tratte ciclopedonali e, conseguentemente, omettendo la verifica della sostenibilità ambientale del progetto.

Si osserva che la realizzazione delle piste ciclo pedonali debbano contestualizzarsi nel paesaggio e nell'ecosistema del territorio attraversato, e i tracciati debbano configurarsi quale mezzo di fruizione dell'ambiente naturale, in questo caso tutelato dalla perimetrazione nel Parco del Lura.

Con delibera n. X /1657 dell'11 aprile 2014 è stato approvato il Piano Regionale della Mobilità Ciclistica (PRMC) che definisce indirizzi per l'aggiornamento della pianificazione degli Enti locali e norme tecniche per l'attuazione della rete ciclabile di interesse regionale con l'obiettivo di favorire e incentivare approcci sostenibili negli spostamenti quotidiani e nel tempo libero. Il Piano è dotato di diversi allegati tra cui l'elaborato, cui si rimanda, denominato "abaco delle buone pratiche" che ha l'obiettivo di restituire, attraverso alcune sintetiche schede, esempi di interventi di tipo ambientale rivolti alla valorizzazione e alla tutela dei contesti di elevato valore naturalistico che subiscono trasformazioni con particolare riferimento all'ambito del PRMC.

Si evince, dalla relazione di variante che tra i criteri utilizzati per la realizzazione del percorso vi sia la conservazione della vegetazione esistente mediante interventi selettivi di sola eliminazione delle piante pericolose per i fruitori.

La rimozione della vegetazione esistente deve limitarsi a quelle specie infestanti e/o improprie perché esotiche; a tal proposito si rimanda alla "Lista nera delle specie alloctone oggetto di monitoraggio, contenimento o eradicazione" (LR 10/2008; All. E DGR 8/7736) e "Specie esotiche forestali a carattere infestante" (All. B, RR 5/2007) per la verifica degli elenchi delle specie vegetali eventualmente da sopprimere qualora presenti nell'area di intervento.

Come individuabile sulla tavola grafica 3- Individuazione dei tratti del percorso ciclabile previsto, il tracciato interferisce con aree agricole, di cui è possibile individuare i diversi lotti. Si rimanda alle osservazioni dell'Ente competente in materia agro- forestale, UTR Insubria, circa l'effettiva ingerenza con l'ordito agrario.

Nella relazione di variante manca una tavola che evidenzi un confronto cartografico delle previsioni di Piano con la definizione della Rete Ecologica Regionale e della Rete Ecologica Provinciale.

Si ritiene che la verifica del tracciato, rispetto ai Piani di settore sovraordinati al PGT, sia utile per una progettazione del tracciato conformemente agli obiettivi dei suddetti Piani.

A tal proposito, per la tutela della biodiversità esterna alle Aree prioritarie, quale obiettivo del livello ecosistemico regionale, si rimanda anche ai contenuti della L.R. 5 ottobre 2015 n. 31 "Misure di efficientamento energetico dei sistemi di illuminazione esterna con finalità di risparmio energetico e conseguente riduzione dell'inquinamento luminoso", in particolare all'articolo 3, comma 7, laddove si ammonisce sull'utilizzo di apparecchi destinati all'illuminazione esterna affinché non costituiscano elementi di disturbo in siti naturali o artificiali, in conflitto con le disposizioni di tutela delle specie e degli habitat (...). Si ritiene che le valutazioni di carattere ecosistemico debbano essere demandate all'ufficio competente della Provincia di Varese che potrà dare indicazioni per la mitigazione del disturbo indotto dalla realizzazione e frequentazione del percorso in aree ritenute strategiche per la funzionalità delle Reti.

### Conclusioni

Si rimanda all'Autorità Competente la decisione in merito all'assoggettabilità alla VAS del progetto ovvero alla sua esclusione, fatto salvo il parere di altri Enti; si invita comunque l'Amministrazione a tenere in considerazione le osservazioni sopra riportate perché l'attuazione del progetto di variante ottemperi alle disposizioni legislative e limiti gli impatti sulle diverse matrici ambientali sia in fase di cantiere che in esercizio.

Si rimane a disposizione per eventuali chiarimenti.

Il Responsabile del procedimento

Dott.ssa Elisa Nava

*Il Responsabile dell'istruttoria: Dott.ssa Arianna Castiglioni*

*Visto: Il Direttore del Dipartimento, Dott. Adriano Cati*